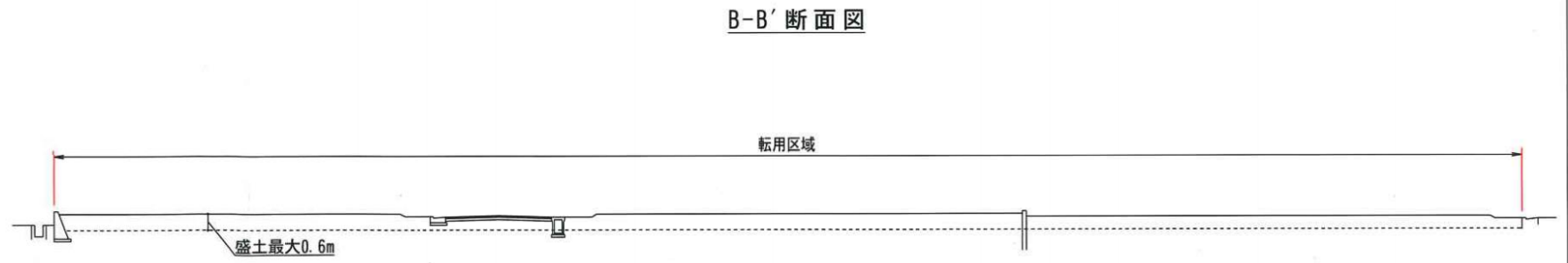
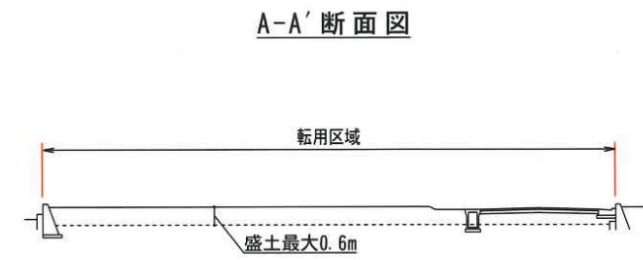
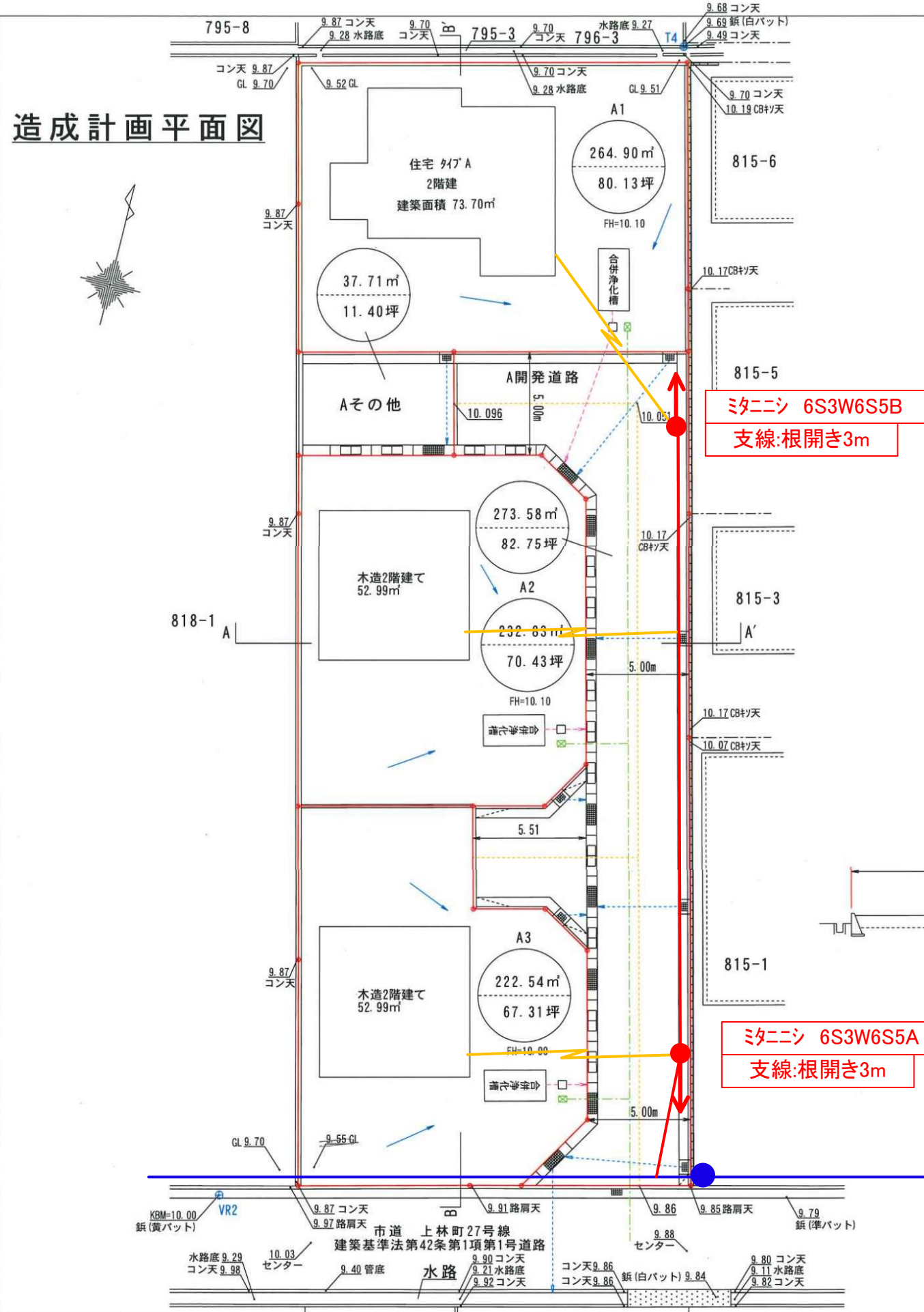


造成計画平面図

造成計画断面図



※青の記号は既設設備

名称	記号
電柱	●
支柱	├
支線	←
架空電線類	—
引込線	⚡

土地の所在	高松市上林町字野村	縮尺	1 / 250	測量年月日	令和 7年 2月 21日	特記事項	作製者	石井登記測量事務所 土地家屋調査士 石井 敦雄 高松市春日町 1643-9 電話 843-3131
土地の地番	817-1	図面番号		作製年月日	令和 7年 3月 4日			